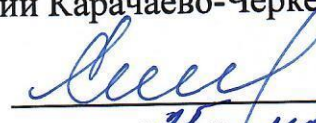


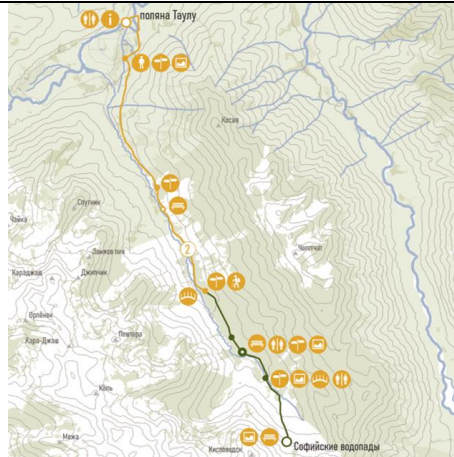
УТВЕРЖДАЮ:

И.о. Председателя комиссии по обследованию  
туристских маршрутов повышенной опасности  
на территории Карачаево-Черкесской Республики

  
А.А. Овчинников  
«21» ноября 2014 г.

### 1. Паспорт маршрута повышенной опасности

1.1.	Субъект РФ	Карачаево-Черкесская Республика
1.2.	Муниципальное образование/муниципальные образования, по которым проходит маршрут	Российская Федерация, Карачаево-Черкесская Республика, Зеленчукский район, Архызское сельское поселение, урочище Псыж
1.3.	Номер туристского маршрута (части туристского маршрута)	2
1.4.	Наименование туристского маршрута (при наличии)	Поляна Таулу - Софийские водопады
1.5.	Тематика маршрута: познавательный, приключенческий, экологический, спортивный	Экологический
1.6.	Тип туристского маршрута (общедоступный или авторский)	Общедоступный
1.7.	Форма организации по категории потребителей: взрослый, молодежный, смешанный	Взрослые и дети от 14 лет, без ОВЗ
1.8.	Описание туристского маршрута	Маршрут начинается от поляны Таулу, проходит через мост на реке Псыш, через Софийскую поляну ведет к пешеходному мосту через реку София. От крытой беседки на развилке тропа уходит налево и ведет по лесному массиву. Далее слабовыраженная тропа идет снова по лесному массиву до развилки на озеро Гнилое. Последний отрезок, по четко выраженной тропе, и мы у точки финиша - Ледниковой фермы, откуда начинается тропа к Софийским водопадам, Софийскому седлу и хребту Чегет-Чат.
1.9.	Вид туристского маршрута	Пеший

1.10.	Максимальный перепад высот на туристском маршруте (максимальная глубина погружения)	1937 м
1.11.	Длительность прохождения туристского маршрута (часов (при возможности определить), дней)	10 часов
1.12.	Карта маршрута с указанием места начала и завершения прохождения туристского маршрута, препятствий, находящихся на протяжении туристского маршрута, а также при наличии мест ночлега и отдыха, элементов благоустройства туристского маршрута (в том числе туристских стоянок), организованных точек питания, аварийных выходов с туристского маршрута	
1.13.	Сезонность прохождения туристского маршрута	Сезонный (июнь - сентябрь)
1.14.	Место начала прохождения туристского маршрута (координаты)	43.524651, 41.231709
1.15.	Место завершения прохождения туристского маршрута (координаты)	43.451581, 41.273322
1.16.	Протяженность туристского маршрута (м, км)	10,6 км в одну сторону
1.17.	Категория сложности туристского маршрута (части туристского маршрута)	-
1.18.	Перечень географических точек следования по маршруту - вносятся координаты характерных поворотных точек	Информационный стенд 43.524651, 41.231709
1.19.	Объекты показа на маршруте (краткое описание)	Софийские водопады
1.20.	Субъекты Российской Федерации, на территориях которых проходит туристский маршрут	Карачаево-Черкесская Республика
1.21.	Места предполагаемого ночлега и отдыха (координаты) (при наличии)	
1.22.	Маршруты аварийных выходов с туристского маршрута (при наличии)	нет
1.23.	Описание препятствий, находящихся на туристском маршруте, в том числе условий погружения (для подводных туристских маршрутов)	нет
1.24.	Туристский маршрут, требующий специального сопровождения	да
1.25.	Благоустройство трассы туристского	Информационный стенд

	маршрута (при наличии)	
1.26.	Перечень индивидуального, группового снаряжения и оборудования, включая средства индивидуальной защиты, необходимого для прохождения туристского маршрута	<p>Снаряжение:</p> <ul style="list-style-type: none"> <li>- маленький рюкзак для однодневных прогулок</li> <li>- палатка - для многодневных походов</li> <li>- спальный мешок - для многодневных походов</li> <li>- каремат туристический - для многодневных походов</li> <li>- сидушка туристическая</li> <li>- трекинговые палки</li> </ul> <p>Личные вещи:</p> <ul style="list-style-type: none"> <li>- солнцезащитные средства</li> <li>- средства личной гигиены</li> <li>- тарелка + ложка + кружка + нож</li> <li>- фонарик</li> <li>- личная аптечка</li> <li>- бутылка для воды</li> <li>- герметичные пакеты для вещей, техники и документов - для многодневных походов</li> <li>- зарядные устройства, батарейки</li> <li>- документы</li> </ul>
1.27.	Рекомендации по снаряжению, одежде и обуви туристов (экскурсантов)	<p>Одежда (в зависимости от погодных условий):</p> <ul style="list-style-type: none"> <li>- мембрана или виндстоппер</li> <li>- штаны, шорты</li> <li>- термобелье - для многодневных походов</li> <li>- флисовый батник</li> <li>- футболки и трекинговые рубашки</li> <li>- дождевик</li> <li>- головной убор от солнца</li> <li>- защитные перчатки</li> <li>- белье, носки</li> </ul> <p>Обувь:</p> <ul style="list-style-type: none"> <li>- трекинговые ботинки или кроссовки</li> <li>- трекинговые сандалии или сланцы для бивака - для многодневных походов</li> </ul>
1.28.	Год начала функционирования маршрута	2024

## 2. Категории потребителей

2.1. Категория туристов на маршруте				2.2. Размер группы		
Без ограничений	Не рекомендуется без специальной подготовки	Доступно для людей с ограниченными возможностями	Не рекомендуется детям	Ориентировочный	Минимальный	Максимальный
Да	Да	Нет	Допускается участие детей от 14 лет	6-8	2	10

### 3. Ограничения по временным, погодным и прочим условиям

3.1. Периоды функционирования весь год	3.2. Ограничения по погодным условиям	
	есть	нет
Июнь	да	
Июль	да	
Август	да	
Сентябрь	да	

### 4. Транспортные условия

4.1. Способ передвижения					4.2. Наличие специальных требований к транспорту	
Автомобильный (легковой)	Мотоциклетный	Велосипедный	Смешанный	иное	есть	нет
-	-	-	-	-	-	-

### 5. Персонал

Экскурсовод (гид)	Инструктор-проводник	Гид-переводчик	Водитель транспортного средства
	+		

### 6. Состояние маршрута

6.1. Качество разработанности маршрута			6.2. Функциональное состояние				6.3. Наличие Карты (схемы) туристского маршрута		6.4. Перечень транспортных средств используемых на маршруте - Паспорт транспортного средства
высокое	средне	низкое	проектируется	функционирует постоянно	апробируется	Функционирует эпизодически	да	нет	
	Да					Да	Да		Нет

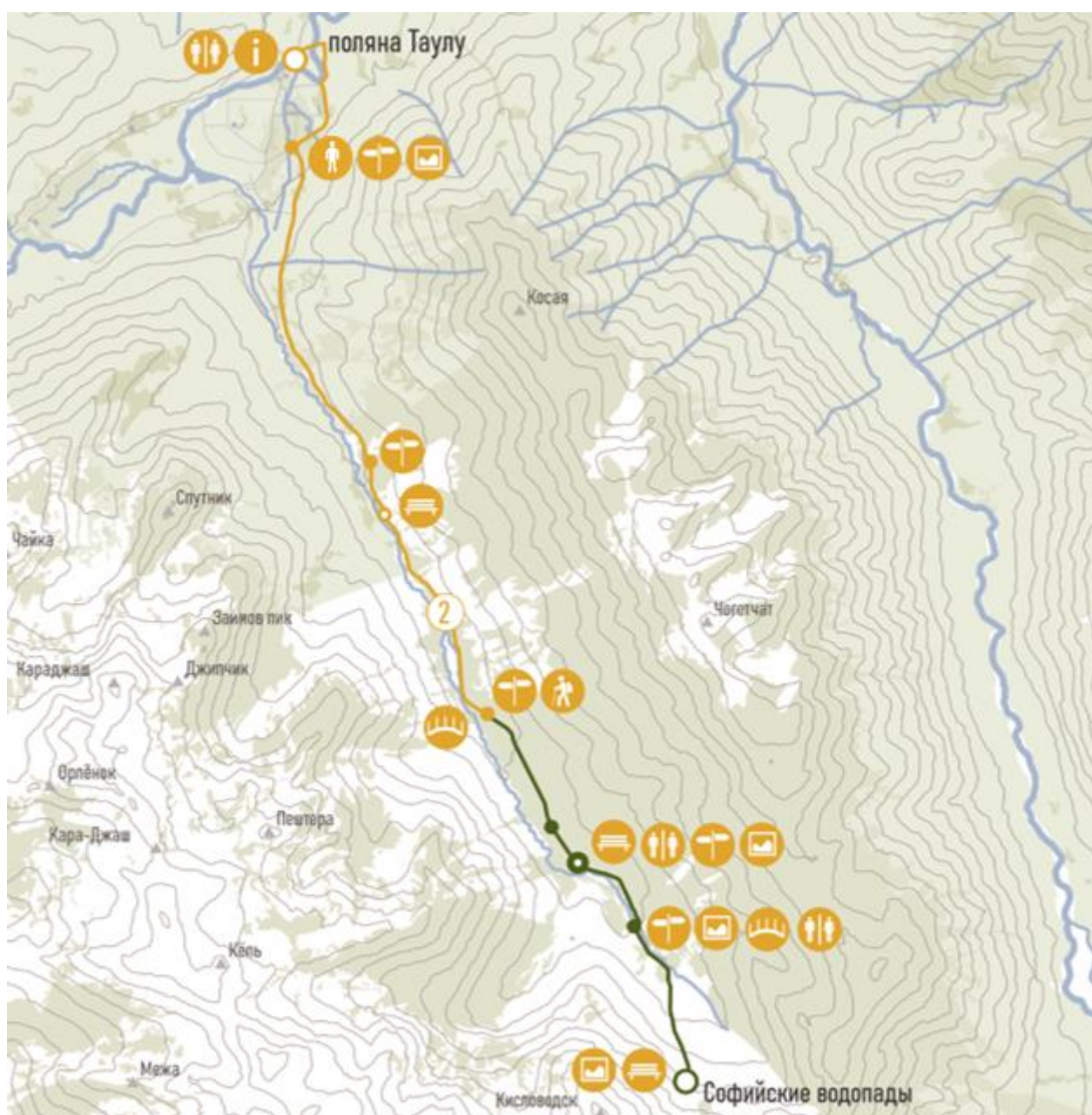
### 7. Прочее

7.1.	Требуемый инвентарь	Нет
7.2.	Дополнительные услуги	Нет
7.3.	Перечень входящих анимационных программ	Нет
7.4.	Примечания	Нет

### 8. Карта (схема) маршрута

Сведения предоставлены для формирования паспорта маршрута к Порядку разработки и утверждения паспорта маршрута повышенной опасности на территории Карачаево-Черкесской Республики в соответствии с Федеральным законом от 24.11.1996 № 132-ФЗ «Об основах туристской деятельности в Российской Федерации», Законом Российской Федерации от 07.02.1992 № 2300-1 «О защите прав потребителей», Законом Карачаево-Черкесской Республики от 14.05.2015 года № 19-РЗ «О некоторых вопросах туристской деятельности в Карачаево-Черкесской Республике».

На обработку предоставленных данных, в том числе защищенных Федеральным законом от 27.07.2006 № 152-ФЗ «О персональных данных», даю согласие.



## ПРАВИЛА ПРЕБЫВАНИЯ НА МАРШРУТАХ

1. Общие положения
2. Правила поведения
3. Техника безопасности
4. Контакты и порядок регистрации тургрупп до выхода на маршрут

### 1. ОБЩИЕ ПОЛОЖЕНИЯ

Правила поведения и пребывания разработаны в соответствии с Правилами поведения на территории ВТРК «Архыз», Федеральным законом №33-ФЗ «Об особо охраняемых природных территориях» от 14.03.1995 и Правилами пожарной безопасности в лесах, утвержденным Постановлением Правительства РФ №1614 от 07.10.2020 г.

### 2. ПРАВИЛА ПОВЕДЕНИЯ

На маршрутах запрещается любая деятельность, которая может нанести ущерб природным комплексам и объектам растительного и животного мира, культурно-историческим объектам, в том числе:

- деятельность, влекущая за собой нарушение почвенного покрова и геологических обнажений (статья 8.39 КоАП РФ);
  - заготовка пригодных для употребления в пищу лесных ресурсов (пищевых лесных ресурсов), других недревесных лесных ресурсов, занесенных в Красные книги Российской Федерации (статья 8.35 КоАП РФ);
  - прогон домашних животных вне дорог и водных путей общего пользования и вне специально предусмотренных для этого мест на особо охраняемых природных территориях (статья 8.39 КоАП РФ);
  - организация туристских стоянок вне специально отведенных для этого мест на особо охраняемых природных территориях (статья 8.39 КоАП РФ);
  - разведение костров за пределами специально предусмотренных для этого мест, разведение костров в хвойных молодняках, на горячах, на участках поврежденного леса, торфяниках, в местах рубок (на лесосеках), не очищенных от порубочных остатков и заготовленной древесины, в местах с подсохшей травой, а также под кронами деревьев. Также запрещается бросать горящие спички, окурки и горячую золу из курительных трубок, стекло (стеклянные бутылки, банки и др.) (статья 8.32 КоАП РФ);
  - самовольное ведение археологических раскопок, сбор и вывоз предметов, имеющих историко-культурную ценность (статья 8.39 КоАП РФ);
  - незаконная охота (поиск, выслеживание, преследование охотничьих ресурсов, их добыча, первичная переработка и транспортировка с нарушением требований законодательства об охоте (статья 258 УК РФ); нахождение на дорогах общего пользования с огнестрельным, пневматическим и метательным оружием, в том числе с охотничьим огнестрельным оружием в собранном виде, а также с капканами, другими орудиями охоты и с продукцией;
  - незаконное рыболовство. Добыча (вылов) водных биологических ресурсов (ст. 256 УК РФ) их изъятие из среды обитания и (или) завладение ими в нарушение норм экологического законодательства (например, в запрещенное время, с использованием запрещенных орудий лова), при условии, что такие действия совершены лицом с применением самоходного транспортного плавающего средства, взрывчатых или химических веществ, электротока или других запрещенных орудий и способов массового истребления водных биологических ресурсов на особо охраняемых природных территориях;
  - добыча объектов животного мира и водных биоресурсов орудиями добычи (вылова);
- мойка транспортных средств на берегах водных объектов (ст. 8.39 КоАП РФ);
  - пускание палов, выжигание растительности (за исключением противопожарных мероприятий, осуществляемых по согласованию с Учреждением) (ст. 8.32 КоАП РФ);
  - движение и стоянка автотранспортных средств вне дорог общего пользования и специально предусмотренных для этого мест (кроме случаев, связанных с функционированием особо охраняемых природных территорий и использованием

транспортных средств пользователями земельных участков, расположенных в границах заповедных территорий) (ст. 8.39 КоАП РФ);

- уничтожение и повреждение аншлагов, шлагбаумов, стенов, граничных столбов, других информационных знаков и указателей, оборудованных экологических троп и мест отдыха, строений, а также нанесение надписей и знаков на валунах, обнажениях горных пород и историко-культурных объектах (ст. 8.39 КоАП РФ);

- в соответствии со статьей 11 Лесного кодекса Российской Федерации, граждане обязаны соблюдать правила пожарной безопасности в лесах, правила санитарной безопасности в лесах.

### 3. ТЕХНИКА БЕЗОПАСНОСТИ

Перед посещением маршрутов турист обязан:

- ознакомиться со всей информацией, размещенной в начале каждого маршрута, в том числе с контактными телефонами служб, правилами поведения, изучить схему маршрута и его технические данные;

- соблюдать правила поведения и посещения маршрутов;

- сопоставлять уровень своей туристской и физической подготовки со сложностью маршрута, перед его выбором. Выбирать маршруты соответствующие уровню подготовки и НЕ выбирать те, которые требуют более высокого уровня подготовки;

- располагать надежной, соответствующей климату и ландшафту обувью и одеждой, а также питьевой водой, личной аптечкой с лекарствами индивидуальной необходимости и заряженными средствами связи;

- располагать актуальной информацией о погоде на время посещения маршрута;

- соблюдать информационные и запрещающие знаки маршрута;

- во избежание получения травм внимательно смотреть под ноги на протяжении всего маршрута (в зависимости от погодных условий верхний слой тропы может менять свое состояние от более устойчивого к менее устойчивому);

- принимать во внимание вероятность природных явлений, угрожающих безопасности жизнедеятельности;

- при движении на склоне навстречу другому действует правило «верхний пропускает нижнего», то есть спускающийся должен остановиться у края тропы и пропустить того, кто поднимается;

- в условиях яркой солнечной погоды: использовать солнцезащитные очки, солнцезащитные средства во избежание ожогов;

- в условиях грозы: спуститься с возвышенностей маршрута, сложить металлические предметы поодаль от себя, не стоять под одиночными деревьями, столбами, около металлических сооружений и предметов, на берегу ручьев, водоемов, мест, через которые течет вода, по возможности расположиться на изолирующем покрытии/материале;

- в условиях тумана: во избежание потери ориентировки, схода с маршрута, падений - усилить внимание, непрерывно следить за маркировкой маршрута, в случае опасности - приостановить движение, дождаться рассеивания тумана;

- в чрезвычайной ситуации, при дезориентации, получении/угрозе получения травм: позвонить по телефону спасательной службы, назвать имя и фамилию (в том числе участников группы), ориентиры места нахождения, причину звонка и обстоятельства возникшей ситуации, ответить на вопросы и следовать рекомендациям спасательной службы.

Запрещается выход на маршрут лиц с врожденными физическими недостатками и всевозможными временными недомоганиями, также недопустимо находиться в нетрезвом состоянии, курить во время передвижения, употреблять спиртные напитки и наркотические вещества.

При прохождении маршрутов необходимо соблюдать нормы техники безопасности:

- не рекомендуется пить воду из рек, ручьев, озер и водопадов, а также пробовать неизвестные ягоды, плоды, грибы и растения

- нежелательно подходить близко к краю обрыва, заходить за ограждения на тропе

- при движении по обрывистому берегу необходимо идти по одному, соблюдая дистанцию между экскурсантами на расстоянии вытянутой руки; при движении по склонам

необходимо соблюдать дистанцию 1 метр.

#### **4. КОНТАКТЫ**

**Единый телефон вызова служб экстренного реагирования - 112**

**Центр управления в кризисных ситуациях Главного управления МЧС России по Карачаево-Черкесской Республике – 8 (8782) – 26-62-00**

В целях обеспечения безопасности, перед многодневными выходами на маршруты туристам необходимо информировать Главное управление МЧС России по региону или аварийно-спасательное формирование о маршрутах передвижения.

Это можно сделать на сайте МЧС России по ссылке  
[https://forms.mchs.gov.ru/registration\\_tourist\\_groups](https://forms.mchs.gov.ru/registration_tourist_groups)

или по телефонам, указанным выше.

Информация предоставляется не позднее 10 дней до выхода на маршрут.

### **Правила поведения при встрече с дикими животными**

Дикие животные встречаются на маршрутах довольно редко, так как ни один зверь не желает по своей воле контактировать с человеком.

Исключения составляют раненые, бешенные животные, матери с детенышами, а также самцы в период гона.

Дикие животные, обитающие на природных территориях нашего региона, не рассматривают человека как объект своей охоты и без причины никогда на него не нападают. Это может произойти только в том случае, если люди сами спровоцируют зверя неправильными действиями.

Первое правило, которое в действительности сложно выполнить, - не паникуйте. Дикие животные обладают хорошей интуицией и почувствуют ваш страх. Кроме того, паника – плохой помощник при принятии быстрых тактических решений.

#### **Как избежать встречи с дикими животными в лесу:**

– При передвижении по лесу избегайте участков, заросших высокой травой и густым кустарником - это основные места обитания дикого зверя в дневное время. Если вы увидели животное издали - ни в коем случае не приближайтесь к нему, не шумите и осторожно обойдите его, соблюдая максимально большую дистанцию;

– Двигаясь по лесу группой, нужно издавать как можно больше звуков - перекрикиваться, петь и свободно переговариваться – громкий шум спугнет дикое животное;

– Немедленно покиньте место, в котором вы обнаружили детенышей животных, не приближайтесь к ним и помните - их мать где-то рядом. Чтобы защитить свое потомство она нападет, не задумываясь.

#### **Что делать при встрече с дикими животными:**

– Никогда не подходите близко, не пытайтесь прикоснуться или погладить дикое животное, даже если это кажется безопасным! Особенно опасно, если животное само идет на контакт - это один из признаков бешенства.

– Не делайте резких движений - у животного может включиться инстинкт преследования, и оно побежит за вами. Постарайтесь замереть на месте.

– Не смотрите дикому животному в глаза, животное воспримет это, как агрессию, но и не выпускайте его из вида. Смотрите на животное в целом, на шею или грудь;

– Если животное вас еще не заметило, постарайтесь бесшумно аккуратно отойти подальше. Не поворачивайтесь спиной, пока не удалитесь достаточно далеко;

– Если животное заметило вас, но не проявляет признаков агрессии – замрите, а потом медленно отходите назад, не делая резких движений. В большинстве случаев вас не будут преследовать. Не поворачивайтесь к животному спиной, пока не удалитесь хотя бы на 10 метров;

– Если при встрече с волком, кабаном или медведем зверь проявляет признаки агрессии – можно попытаться испугать его громким криком (но не визгом), шумом (например, стучанием ложкой по миске) или огнем. Группа из нескольких человек может вытянуться в линию и начать с криками и шумом медленно наступать – скорее всего, животное испугается и убежит. Но так стоит делать только в том случае, если нет возможности уйти;

– Если животное настроено явно агрессивно, используйте в качестве защиты огонь или шум: кричите, свистите, громко стучите палкой о дерево. И медленно отступайте, не поворачиваясь спиной. Для спасения залезьте на дерево или зайдите в воду реки (озера).

**Если зверь все же напал на вас**, используйте для обороны любые твердые предметы: нож, палку, камень и пр. Если он повалил вас на землю - постарайтесь сгруппироваться, максимально защитив внутренние органы, и наносите удары в наиболее уязвимые места на теле животного - глаза, горло и нос.

Собираясь в лес, всегда берите с собой средства, которые могут отпугнуть зверя. Это может быть простой свисток, спрей от комаров или баллончик с перцовым аэрозолем, петарды или фальшфейер.