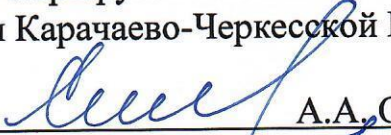
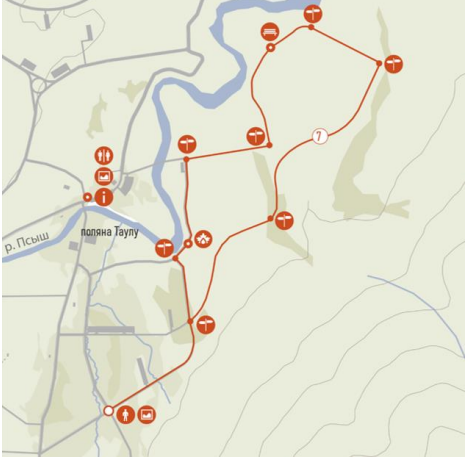


УТВЕРЖДАЮ:  
И.о. Председателя комиссии по обследованию  
туристских маршрутов повышенной опасности  
на территории Карачаево-Черкесской Республики

  
А.А. Овчинников  
«5» ноября 2014 г.

### 1. Паспорт маршрута повышенной опасности

1.1.	Субъект РФ	Карачаево-Черкесская Республика
1.2.	Муниципальное образование/муниципальные образования, по которым проходит маршрут	Российская Федерация, Карачаево-Черкесская Республика, Зеленчукский район, Архызское сельское поселение, урочище Псыж
1.3.	Номер туристского маршрута (части туристского маршрута)	7
1.4.	Наименование туристского маршрута (при наличии)	Второй круговой маршрут
1.5.	Тематика маршрута: познавательный, приключенческий, экологический, спортивный	Экологический
1.6.	Тип туристского маршрута (общедоступный или авторский)	Общедоступный
1.7.	Форма организации по категории потребителей: взрослый, молодежный, смешанный	Взрослые и дети от 14 лет, без ОВЗ
1.8.	Описание туристского маршрута	Круговой часовой маршрут ведет от туристско-информационного центра (ТИЦ) до реки Псыш. Извилистая дорога на равнине с живописным окружением, благодаря небольшому уклону маршрут интереснее, но это не мешает движению. Подойдет для разных возрастных групп. По лесу, затем в широкую долину, мимо скальных стен, большого водопада и поднимается на верхнюю ступень балки Орлёнок к озёрам.
1.9.	Вид туристского маршрута	Пеший
1.10.	Максимальный перепад высот на туристском маршруте (максимальная глубина погружения)	60 метров
1.11.	Длительность прохождения туристского маршрута (часов (при возможности определить), дней)	4 часа

1.12.	Карта маршрута с указанием места начала и завершения прохождения туристского маршрута, препятствий, находящихся на протяжении туристского маршрута, а также при наличии мест ночлега и отдыха, элементов благоустройства туристского маршрута (в том числе туристских стоянок), организованных точек питания, аварийных выходов с туристского маршрута	
1.13.	Сезонность прохождения туристского маршрута	Сезонный (июнь - сентябрь)
1.14.	Место начала прохождения туристского маршрута (координаты)	43.517528, 41.232028
1.15.	Место завершения прохождения туристского маршрута (координаты)	43.517528, 41.232028
1.16.	Протяженность туристского маршрута (м, км)	3,52 км
1.17.	Категория сложности туристского маршрута (части туристского маршрута)	-
1.18.	Перечень географических точек следования по маршруту - вносятся координаты характерных поворотных точек	43.517528, 41.232028 43.520889, 41.231833 43.522611, 41.235611 43.526361, 41.238667 43.519139, 41.234222 43.529556, 41.241222 43.524722, 41.243611 43.521472, 41.238444 43.517083, 41.233361
1.19.	Объекты показа на маршруте (краткое описание)	Поляна Таулу, река Псыш, гора Каз-Айры
1.20.	Субъекты Российской Федерации, на территориях которых проходит туристский маршрут	Карачаево-Черкесская Республика
1.21.	Места предполагаемого ночлега и отдыха (координаты) (при наличии)	нет
1.22.	Маршруты аварийных выходов с туристского маршрута (при наличии)	нет
1.23.	Описание препятствий, находящихся на туристском маршруте, в том числе условий погружения (для подводных туристских маршрутов)	нет
1.24.	Туристский маршрут, требующий специального сопровождения	да
1.25.	Благоустройство трассы туристского	Указатели со стрелками

	маршрута (при наличии)	Указатели движения
1.26.	Перечень индивидуального, группового снаряжения и оборудования, включая средства индивидуальной защиты, необходимого для прохождения туристского маршрута	<p>Снаряжение:</p> <ul style="list-style-type: none"> <li>- маленький рюкзак для однодневных прогулок</li> <li>- палатка - для многодневных походов</li> <li>- спальный мешок - для многодневных походов</li> <li>- каремат туристический - для многодневных походов</li> <li>- сидушка туристическая</li> <li>- трекинговые палки</li> </ul> <p>Личные вещи:</p> <ul style="list-style-type: none"> <li>- солнцезащитные средства</li> <li>- средства личной гигиены</li> <li>- тарелка + ложка + кружка + нож</li> <li>- фонарик</li> <li>- личная аптечка</li> <li>- бутылка для воды</li> <li>- герметичные пакеты для вещей, техники и документов - для многодневных походов</li> <li>- зарядные устройства, батарейки</li> <li>- документы</li> </ul>
1.27.	Рекомендации по снаряжению, одежде и обуви туристов (экскурсантов)	<p>Одежда (в зависимости от погодных условий):</p> <ul style="list-style-type: none"> <li>- мембрана или виндстоппер</li> <li>- штаны, шорты</li> <li>- термобелье - для многодневных походов</li> <li>- флисовый батник</li> <li>- футболки и трекинговые рубашки</li> <li>- дождевик</li> <li>- головной убор от солнца</li> <li>- защитные перчатки</li> <li>- белье, носки</li> </ul> <p>Обувь:</p> <ul style="list-style-type: none"> <li>- трекинговые ботинки или кроссовки</li> <li>- трекинговые сандалии или сланцы для бивака - для многодневных походов</li> </ul>
1.28.	Год начала функционирования маршрута	2024

## 2. Категории потребителей

2.1. Категория туристов на маршруте				2.2. Размер группы		
Без ограничений	Не рекомендуется без специальной подготовки	Доступно для людей с ограниченными возможностями	Не рекомендуется детям	Ориентировочный	Минимальный	Максимальный
Да	Да	Нет	Допускается участие детей от 14 лет	6-8	2	10

## 3. Ограничения по временным, погодным и прочим условиям

3.1. Периоды функционирования весь год	3.2. Ограничения по погодным условиям	
	<b>есть</b>	<b>нет</b>
<b>Июнь</b>	Да	
<b>Июль</b>	Да	
<b>Август</b>	Да	
<b>Сентябрь</b>	Да	

#### 4. Транспортные условия

4.1. Способ передвижения					4.2. Наличие специальных требований к транспорту	
Автомобильный (легковой)	Мотоциклетный	Велосипедный	Смешанный	иное	есть	нет
-	-	-	-	-	-	-

#### 5. Персонал

5.1. Требуемый персонал			
Экскурсовод (гид)	Инструктор-проводник	Гид-переводчик	Водитель транспортного средства
	+		

#### 6. Состояние маршрута

6.1. Качество разработанности маршрута			6.2. Функциональное состояние				6.3. Наличие Карты (схемы) туристского маршрута		6.4. Перечень транспортных средств используемых на маршруте - Паспорт транспортного средства
высокое	средне	низкое	проектируется	функционирует постоянно	апробируется	Функционирует эпизодически	да	нет	
	Да					Да	Да		Нет

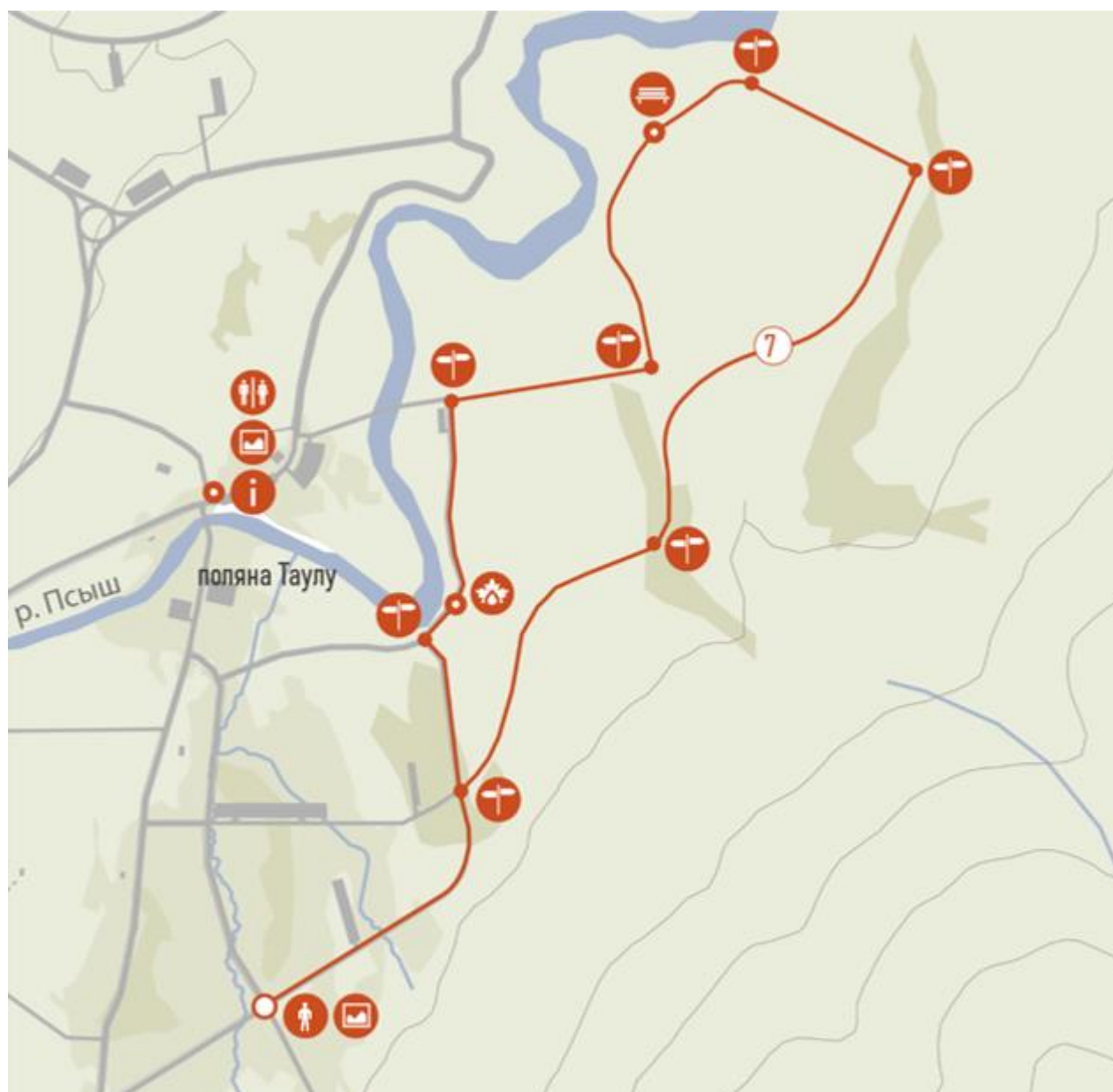
#### 7. Прочее

7.1.	Требуемый инвентарь	Нет
7.2.	Дополнительные услуги	Нет
7.3.	Перечень входящих анимационных программ	Нет
7.4.	Примечания	Нет

## 8. Карта (схема) маршрута

Сведения предоставлены для формирования паспорта маршрута к Порядку разработки и утверждения паспорта маршрута повышенной опасности на территории Карачаево-Черкесской Республики в соответствии с Федеральным законом от 24.11.1996 № 132-ФЗ «Об основах туристской деятельности в Российской Федерации», Законом Российской Федерации от 07.02.1992 № 2300-1 «О защите прав потребителей», Законом Карачаево-Черкесской Республики от 14.05.2015 года № 19-РЗ «О некоторых вопросах туристской деятельности в Карачаево-Черкесской Республике.

На обработку предоставленных данных, в том числе защищенных Федеральным законом от 27.07.2006 № 152-ФЗ «О персональных данных», даю согласие.



## ПРАВИЛА ПРЕБЫВАНИЯ НА МАРШРУТАХ

1. Общие положения
2. Правила поведения
3. Техника безопасности
4. Контакты и порядок регистрации тургрупп до выхода на маршрут

### 1. ОБЩИЕ ПОЛОЖЕНИЯ

Правила поведения и пребывания разработаны в соответствии с Правилами поведения на территории ВТРК «Архыз», Федеральным законом №33-ФЗ «Об особо охраняемых природных территориях» от 14.03.1995 и Правилами пожарной безопасности в лесах, утвержденным Постановлением Правительства РФ №1614 от 07.10.2020 г.

### 2. ПРАВИЛА ПОВЕДЕНИЯ

На маршрутах запрещается любая деятельность, которая может нанести ущерб природным комплексам и объектам растительного и животного мира, культурно-историческим объектам, в том числе:

- деятельность, влекущая за собой нарушение почвенного покрова и геологических обнажений (статья 8.39 КоАП РФ);
  - заготовка пригодных для употребления в пищу лесных ресурсов (пищевых лесных ресурсов), других недревесных лесных ресурсов, занесенных в Красные книги Российской Федерации (статья 8.35 КоАП РФ);
  - прогон домашних животных вне дорог и водных путей общего пользования и вне специально предусмотренных для этого мест на особо охраняемых природных территориях (статья 8.39 КоАП РФ);
  - организация туристских стоянок вне специально отведенных для этого мест на особо охраняемых природных территориях (статья 8.39 КоАП РФ);
  - разведение костров за пределами специально предусмотренных для этого мест, разведение костров в хвойных молодняках, на гарях, на участках поврежденного леса, торфяниках, в местах рубок (на лесосеках), не очищенных от порубочных остатков и заготовленной древесины, в местах с подсохшей травой, а также под кронами деревьев. Также запрещается бросать горящие спички, окурки и горячую золу из курительных трубок, стекло (стеклянные бутылки, банки и др.) (статья 8.32 КоАП РФ);
  - самовольное ведение археологических раскопок, сбор и вывоз предметов, имеющих историко-культурную ценность (статья 8.39 КоАП РФ);
  - незаконная охота (поиск, выслеживание, преследование охотничьих ресурсов, их добыча, первичная переработка и транспортировка с нарушением требований законодательства об охоте (статья 258 УК РФ); нахождение на дорогах общего пользования с огнестрельным, пневматическим и метательным оружием, в том числе с охотничьим огнестрельным оружием в собранном виде, а также с капканами, другими орудиями охоты и с продукцией;
  - незаконное рыболовство. Добыча (вылов) водных биологических ресурсов (ст. 256 УК РФ) их изъятие из среды обитания и (или) завладение ими в нарушение норм экологического законодательства (например, в запрещенное время, с использованием запрещенных орудий лова), при условии, что такие действия совершены лицом с применением самоходного транспортного плавающего средства, взрывчатых или химических веществ, электротока или других запрещенных орудий и способов массового истребления водных биологических ресурсов на особо охраняемых природных территориях;
  - добыча объектов животного мира и водных биоресурсов орудиями добычи (вылова);
- мойка транспортных средств на берегах водных объектов (ст. 8.39 КоАП РФ);
- пускание палов, выжигание растительности (за исключением противопожарных мероприятий, осуществляемых по согласованию с Учреждением) (ст. 8.32 КоАП РФ);
  - движение и стоянка автотранспортных средств вне дорог общего пользования и специально предусмотренных для этого мест (кроме случаев, связанных с функционированием особо охраняемых природных территорий и использованием транспортных средств пользователями земельных участков, расположенных в границах

заповедных территорий) (ст. 8.39 КоАП РФ);

- уничтожение и повреждение аншлагов, шлагбаумов, стендов, граничных столбов, других информационных знаков и указателей, оборудованных экологических троп и мест отдыха, строений, а также нанесение надписей и знаков на валунах, обнажениях горных пород и историко-культурных объектах (ст. 8.39 КоАП РФ);

- в соответствии со статьей 11 Лесного кодекса Российской Федерации, граждане обязаны соблюдать правила пожарной безопасности в лесах, правила санитарной безопасности в лесах.

### 3. ТЕХНИКА БЕЗОПАСНОСТИ

Перед посещением маршрутов турист обязан:

- ознакомиться со всей информацией, размещенной в начале каждого маршрута, в том числе с контактными телефонами служб, правилами поведения, изучить схему маршрута и его технические данные;

- соблюдать правила поведения и посещения маршрутов;

- сопоставлять уровень своей туристской и физической подготовки со сложностью маршрута, перед его выбором. Выбирать маршруты соответствующие уровню подготовки и НЕ выбирать те, которые требуют более высокого уровня подготовки;

- располагать надежной, соответствующей климату и ландшафту обувью и одеждой, а также питьевой водой, личной аптечкой с лекарствами индивидуальной необходимости и заряженными средствами связи;

- располагать актуальной информацией о погоде на время посещения маршрута;

- соблюдать информационные и запрещающие знаки маршрута;

- во избежание получения травм внимательно смотреть под ноги на протяжении всего маршрута (в зависимости от погодных условий верхний слой тропы может менять свое состояние от более устойчивого к менее устойчивому);

- принимать во внимание вероятность природных явлений, угрожающих безопасности жизнедеятельности;

- при движении на склоне навстречу другому действует правило «верхний пропускает нижнего», то есть спускающийся должен остановиться у края тропы и пропустить того, кто поднимается;

- в условиях яркой солнечной погоды: использовать солнцезащитные очки, солнцезащитные средства во избежание ожогов;

- в условиях грозы: спуститься с возвышенностей маршрута, сложить металлические предметы поодаль от себя, не стоять под одиночными деревьями, столбами, около металлических сооружений и предметов, на берегу ручьев, водоемов, мест, через которые течет вода, по возможности расположиться на изолирующем покрытии/материале;

- в условиях тумана: во избежание потери ориентировки, схода с маршрута, падений - усилить внимание, непрерывно следить за маркировкой маршрута, в случае опасности - приостановить движение, дождаться рассеивания тумана;

- в чрезвычайной ситуации, при дезориентации, получении/угрозе получения травм: позвонить по телефону спасательной службы, назвать имя и фамилию (в том числе участников группы), ориентиры места нахождения, причину звонка и обстоятельства возникшей ситуации, ответить на вопросы и следовать рекомендациям спасательной службы.

Запрещается выход на маршрут лиц с врожденными физическими недостатками и всевозможными временными недомоганиями, также недопустимо находиться в нетрезвом состоянии, курить во время передвижения, употреблять спиртные напитки и наркотические вещества.

При прохождении маршрутов необходимо соблюдать нормы техники безопасности:

- не рекомендуется пить воду из рек, ручьев, озер и водопадов, а также пробовать неизвестные ягоды, плоды, грибы и растения

- нежелательно подходить близко к краю обрыва, заходить за ограждения на тропе

- при движении по обрывистому берегу необходимо идти по одному, соблюдая дистанцию между экскурсантами на расстоянии вытянутой руки; при движении по склонам необходимо соблюдать дистанцию 1 метр.

#### 4. КОНТАКТЫ

##### Единый телефон МЧС - 112

Телефоны поисково-спасательного подразделения в Архызе:

8 963 286 12 67

8 928 381 89 23

Операторско-диспетчерская служба

+7-928-655-01-12

Медицинская служба

+7-938-038-94-49

В целях обеспечения безопасности, перед многодневными выходами на маршруты туристам необходимо информировать Главное управление МЧС России по региону или аварийно-спасательное формирование о маршрутах передвижения.

Это можно сделать на сайте МЧС России по ссылке

[https://forms.mchs.gov.ru/registration\\_tourist\\_groups](https://forms.mchs.gov.ru/registration_tourist_groups)

или по телефонам, указанным выше.

Информация предоставляется не позднее 10 дней до выхода на маршрут.

### **Правила поведения при встрече с дикими животными**

Дикие животные встречаются на маршрутах довольно редко, так как ни один зверь не желает по своей воле контактировать с человеком.

Исключения составляют раненые, бешенные животные, матери с детенышами, а также самцы в период гона.

Дикие животные, обитающие на природных территориях нашего региона, не рассматривают человека как объект своей охоты и без причины никогда на него не нападают. Это может произойти только в том случае, если люди сами спровоцируют зверя неправильными действиями.

Первое правило, которое в действительности сложно выполнить, - не паникуйте. Дикие животные обладают хорошей интуицией и почувствуют ваш страх. Кроме того, паника – плохой помощник при принятии быстрых тактических решений.

#### **Как избежать встречи с дикими животными в лесу:**

– При передвижении по лесу избегайте участков, заросших высокой травой и густым кустарником - это основные места обитания дикого зверя в дневное время. Если вы увидели животное издали - ни в коем случае не приближайтесь к нему, не шумите и осторожно обойдите его, соблюдая максимально большую дистанцию;

– Двигаясь по лесу группой, нужно издавать как можно больше звуков - перекрикиваться, петь и свободно переговариваться – громкий шум спугнет дикое животное;

– Немедленно покиньте место, в котором вы обнаружили детенышей животных, не приближайтесь к ним и помните - их мать где-то рядом. Чтобы защитить свое потомство она нападет, не задумываясь.

#### **Что делать при встрече с дикими животными:**

– Никогда не подходите близко, не пытайтесь прикоснуться или погладить дикое животное, даже если это кажется безопасным! Особенно опасно, если животное само идет на контакт - это один из признаков бешенства.

– Не делайте резких движений - у животного может включиться инстинкт преследования, и оно побежит за вами. Постарайтесь замереть на месте.

– Не смотрите дикому животному в глаза, животное воспримет это, как агрессию, но и не выпускайте его из вида. Смотрите на животное в целом, на шею или грудь;

– Если животное вас еще не заметило, постарайтесь бесшумно аккуратно отойти подальше. Не поворачивайтесь спиной, пока не удалитесь достаточно далеко;

– Если животное заметило вас, но не проявляет признаков агрессии – замрите, а потом медленно отходите назад, не делая резких движений. В большинстве случаев вас не будут преследовать. Не поворачивайтесь к животному спиной, пока не удалитесь хотя бы на 10 метров;

– Если при встрече с волком, кабаном или медведем зверь проявляет признаки агрессии – можно попытаться испугать его громким криком (но не визгом), шумом (например, стучанием ложкой по миске) или огнем. Группа из нескольких человек может вытянуться в линию и начать с криками и шумом медленно наступать – скорее всего, животное испугается и убежит. Но так стоит делать только в том случае, если нет возможности уйти;

– Если животное настроено явно агрессивно, используйте в качестве защиты огонь или шум: кричите, свистите, громко стучите палкой о дерево. И медленно отступайте, не поворачиваясь спиной. Для спасения залезьте на дерево или зайдите в воду реки (озера).

**Если зверь все же напал на вас**, используйте для обороны любые твердые предметы: нож, палку, камень и пр. Если он повалил вас на землю - постарайтесь сгруппироваться, максимально защитив внутренние органы, и наносите удары в наиболее уязвимые места на теле животного - глаза, горло и нос.

Собираясь в лес, всегда берите с собой средства, которые могут отпугнуть зверя. Это может быть простой свисток, спрей от комаров или баллончик с перцовым аэрозолем, петарды или фальшфейер.